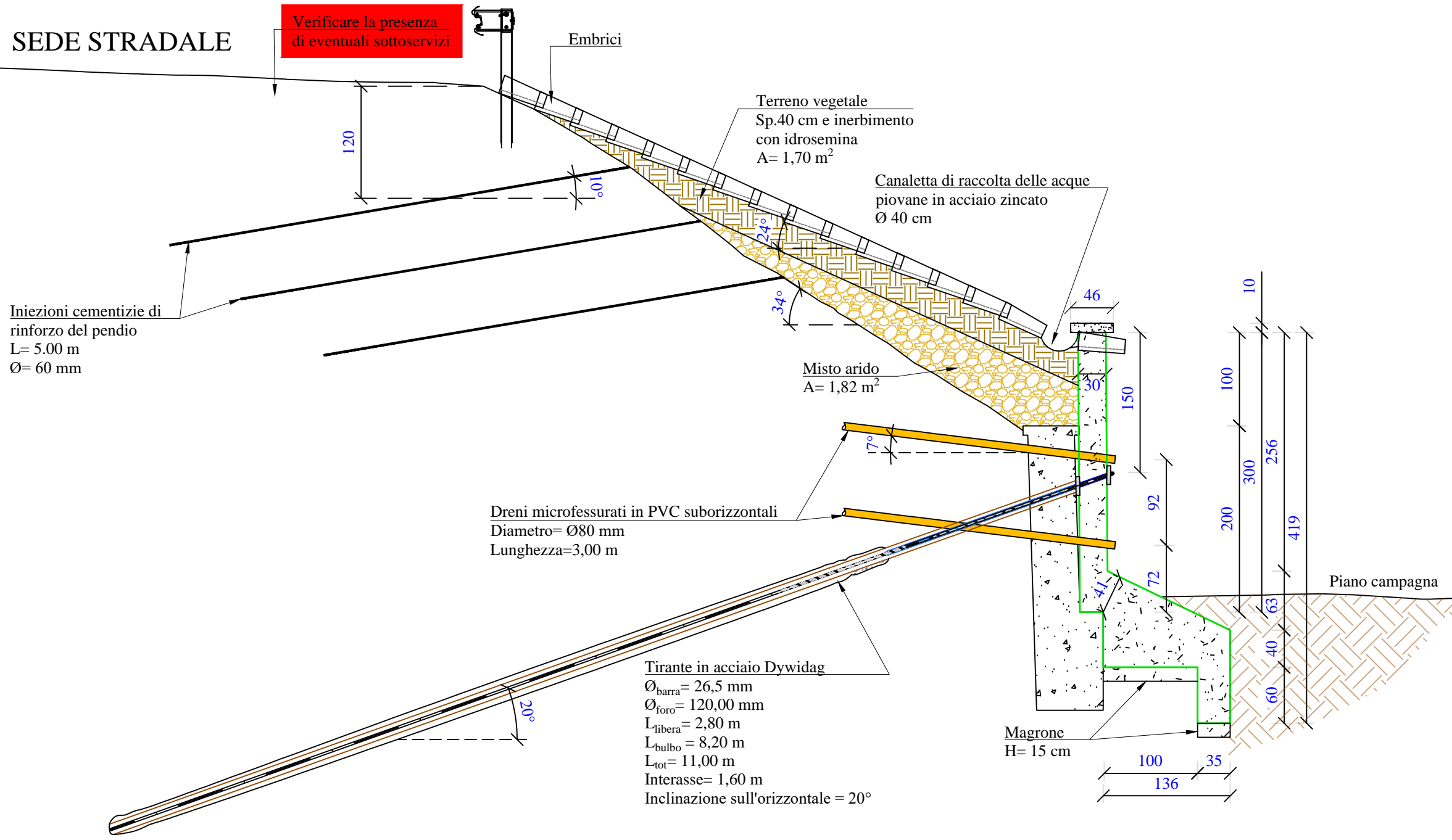
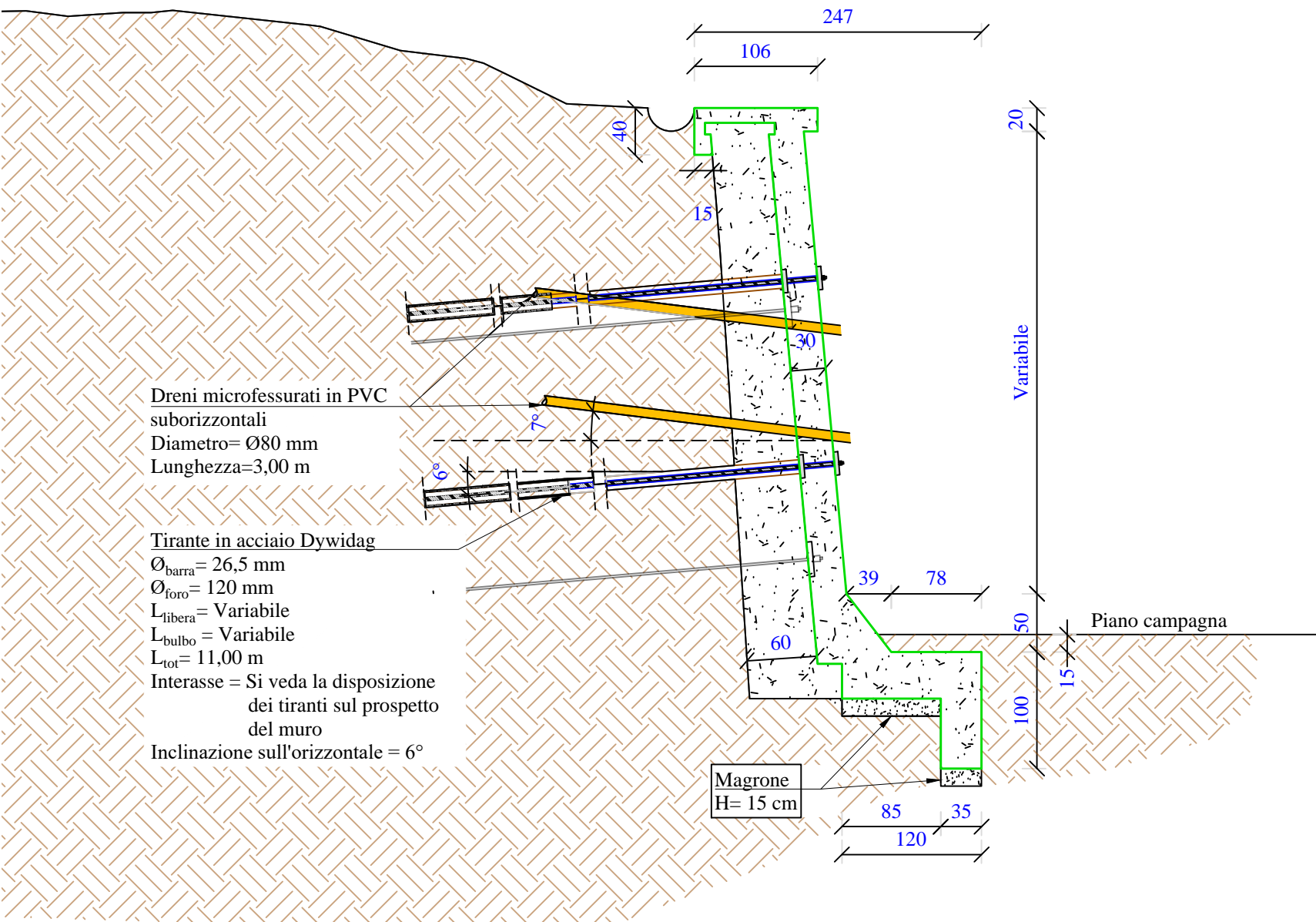




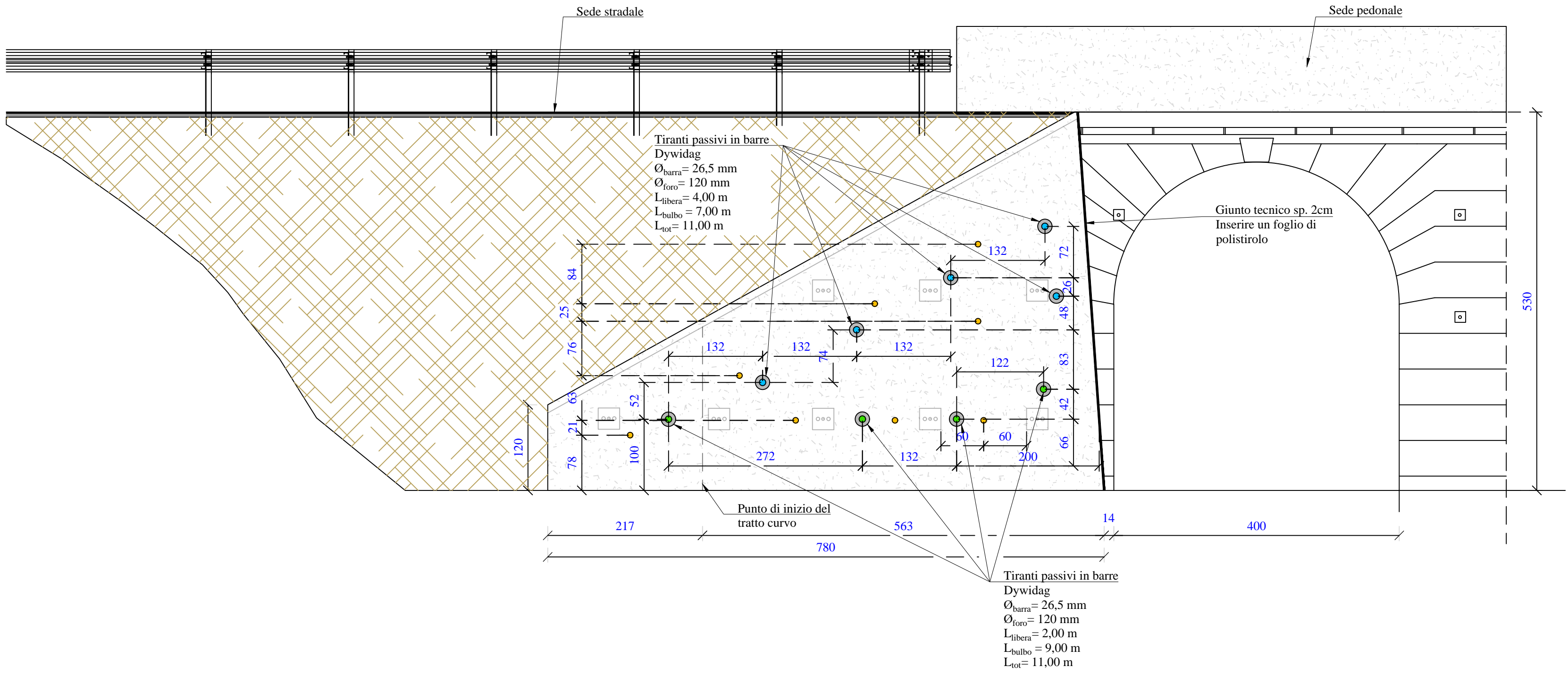
SEZIONE DI PROGETTO MURO DI SOTTOSCARPA LATO NORD  
Scala 1:50



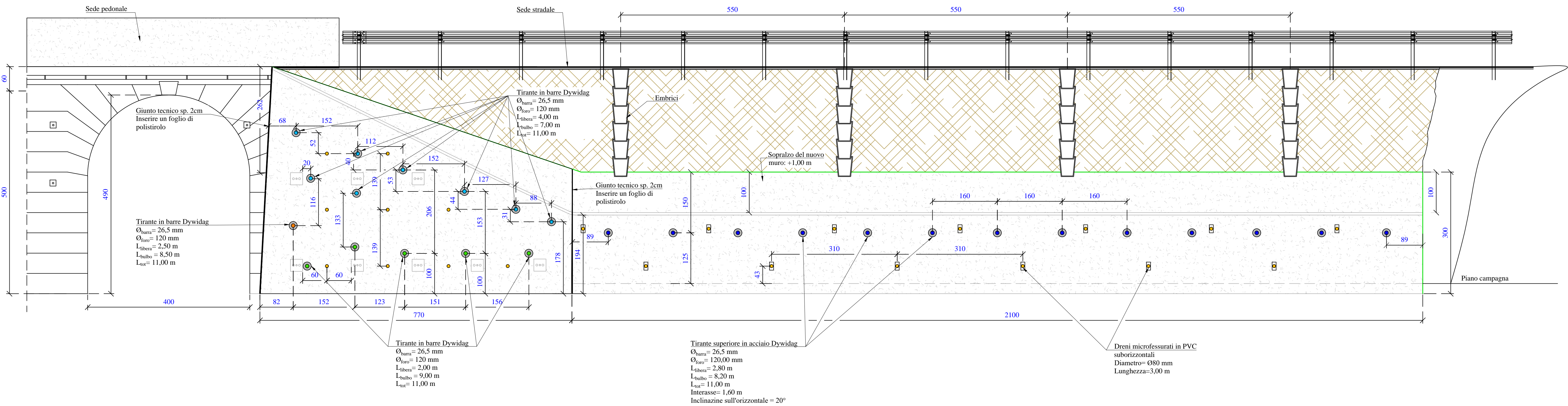
SEZIONE TIPO DI PROGETTO DEI MURI D'ALA LATO NORD E LATO SUD  
Scala 1:50



STATO DI PROGETTO DEL MURO D'ALA LATO SUD  
Scala 1:50



STATO DI PROGETTO DEL MURO D'ALA E DI SOTTOSCARPA LATO NORD  
Scala 1:50



## PROGETTO DEFINITIVO-ESECUTIVO

S.S. 14 "DELLA VENEZIA GIULIA"  
IN GESTIONE ALLA FRIULI VENEZIA GIULIA STRADE S.P.A.  
LAVORI DI SOMMA URGENZA PER L'ESECUZIONE DI INTERVENTI DI  
RIPRISTINO FUNZIONALE DEI MURI D'ALA DELLA SPALLA LATO VENEZIA  
DEL PONTE SUL FIUME ISONZO AL KM 117+940 CIRCA IN COMUNE DI  
FIUMICELLO VILLA VICENTINA (UD)\*

IL PROGETTISTA STRUTTURALE

Ing. LIONELLO CAPRONI

Ordine degli Ingegneri della Provincia di Udine, n° 1281/A

I COLLABORATORI DEL PROGETTISTA

Ing. GIOVANNI CAPRONI

Ordine degli Ingegneri della Provincia di Udine, n° 3656/A

Ing. SALVATORE RIGGIO

Ordine degli Ingegneri della Provincia di Udine, n° 3619/A

IL GEOLOGO

Dott. geol. FRANCESCO CAPRONI

Ordine Geologi Friuli Venezia Giulia n° 221

VISTO: IL RESPONSABILE DEL PROCEDIMENTO

Ing. MATTEO VIRNITI

Friuli Venezia Giulia Strade S.p.A.

Planimetria, prospetti e sezioni  
Stato di progetto

		NUMERO ELABORATO		REVISIONE		SCALA	
		ES.02		2		1:50	
2	EMISSIONE	Mar.2022	SR	LC	LC		
REV.	DESCRIZIONE	DATA	REDATTO	VERIFICATO	APPROVATO		